

















The image is a detailed topographic map of a terrain. It features contour lines indicating elevation, with labels such as 224.2, 225.1, 226.1, 226.5, 226.6, 226.8, 227.0, 227.1, 227.2, 227.3, 227.4, 227.5, 227.6, 227.7, 227.8, 227.9, 228.0, 228.1, 228.2, 228.3, 228.4, 228.5, 228.6, 228.7, 228.8, 228.9, 229.0, 229.1, 229.2, 229.3, 229.4, 229.5, 229.6, 229.7, 229.8, 229.9, 230.0, 230.1, 230.2, 230.3, 230.4, 230.5, 230.6, 230.7, 230.8, 230.9, 231.0, 231.1, 231.2, 231.3, 231.4, 231.5, 231.6, 231.7, 231.8, 231.9, 232.0, 232.1, 232.2, 232.3, 232.4, 232.5, 232.6, 232.7, 232.8, 232.9, 233.0, 233.1, 233.2, 233.3, 233.4, 233.5, 233.6, 233.7, 233.8, 233.9, 234.0, 234.1, 234.2, 234.3, 234.4, 234.5, 234.6, 234.7, 234.8, 234.9, 235.0, 235.1, 235.2, 235.3, 235.4, 235.5, 235.6, 235.7, 235.8, 235.9, 236.0, 236.1, 236.2, 236.3, 236.4, 236.5, 236.6, 236.7, 236.8, 236.9, 237.0, 237.1, 237.2, 237.3, 237.4, 237.5, 237.6, 237.7, 237.8, 237.9, 238.0, 238.1, 238.2, 238.3, 238.4, 238.5, 238.6, 238.7, 238.8, 238.9, 239.0, 239.1, 239.2, 239.3, 239.4, 239.5, 239.6, 239.7, 239.8, 239.9, 240.0, 240.1, 240.2, 240.3, 240.4, 240.5, 240.6, 240.7, 240.8, 240.9, 241.0, 241.1, 241.2, 241.3, 241.4, 241.5, 241.6, 241.7, 241.8, 241.9, 242.0, 242.1, 242.2, 242.3, 242.4, 242.5, 242.6, 242.7, 242.8, 242.9, 243.0, 243.1, 243.2, 243.3, 243.4, 243.5, 243.6, 243.7, 243.8, 243.9, 244.0, 244.1, 244.2, 244.3, 244.4, 244.5, 244.6, 244.7, 244.8, 244.9, 245.0, 245.1, 245.2, 245.3, 245.4, 245.5, 245.6, 245.7, 245.8, 245.9, 246.0, 246.1, 246.2, 246.3, 246.4, 246.5, 246.6, 246.7, 246.8, 246.9, 247.0, 247.1, 247.2, 247.3, 247.4, 247.5, 247.6, 247.7, 247.8, 247.9, 248.0, 248.1, 248.2, 248.3, 248.4, 248.5, 248.6, 248.7, 248.8, 248.9, 249.0, 249.1, 249.2, 249.3, 249.4, 249.5, 249.6, 249.7, 249.8, 249.9, 250.0, 250.1, 250.2, 250.3, 250.4, 250.5, 250.6, 250.7, 250.8, 250.9, 251.0, 251.1, 251.2, 251.3, 251.4, 251.5, 251.6, 251.7, 251.8, 251.9, 252.0, 252.1, 252.2, 252.3, 252.4, 252.5, 252.6, 252.7, 252.8, 252.9, 253.0, 253.1, 253.2, 253.3, 253.4, 253.5, 253.6, 253.7, 253.8, 253.9, 254.0, 254.1, 254.2, 254.3, 254.4, 254.5, 254.6, 254.7, 254.8, 254.9, 255.0, 255.1, 255.2, 255.3, 255.4, 255.5, 255.6, 255.7, 255.8, 255.9, 256.0, 256.1, 256.2, 256.3, 256.4, 256.5, 256.6, 256.7, 256.8, 256.9, 257.0, 257.1, 257.2, 257.3, 257.4, 257.5, 257.6, 257.7, 257.8, 257.9, 258.0, 258.1, 258.2, 258.3, 258.4, 258.5, 258.6, 258.7, 258.8, 258.9, 259.0, 259.1, 259.2, 259.3, 259.4, 259.5, 259.6, 259.7, 259.8, 259.9, 260.0, 260.1, 260.2, 260.3, 260.4, 260.5, 260.6, 260.7, 260.8, 260.9, 261.0, 261.1, 261.2, 261.3, 261.4, 261.5, 261.6, 261.7, 261.8, 261.9, 262.0, 262.1, 262.2, 262.3, 262.4, 262.5, 262.6, 262.7, 262.8, 262.9, 263.0, 263.1, 263.2, 263.3, 263.4, 263.5, 263.6, 263.7, 263.8, 263.9, 264.0, 264.1, 264.2, 264.3, 264.4, 264.5, 264.6, 264.7, 264.8, 264.9, 265.0, 265.1, 265.2, 265.3, 265.4, 265.5, 265.6, 265.7, 265.8, 265.9, 266.0, 266.1, 266.2, 266.3, 266.4, 266.5, 266.6, 266.7, 266.8, 266.9, 267.0, 267.1, 267.2, 267.3, 267.4, 267.5, 267.6, 267.7, 267.8, 267.9, 268.0, 268.1, 268.2, 268.3, 268.4, 268.5, 268.6, 268.7, 268.8, 268.9, 269.0, 269.1, 269.2, 269.3, 269.4, 269.5, 269.6, 269.7, 269.8, 269.9, 270.0, 270.1, 270.2, 270.3, 270.4, 270.5, 270.6, 270.7, 270.8, 270.9, 271.0, 271.1, 271.2, 271.3, 271.4, 271.5, 271.6, 271.7, 271.8, 271.9, 272.0, 272.1, 272.2, 272.3, 272.4, 272.5, 272.6, 272.7, 272.8, 272.9, 273.0, 273.1, 273.2, 273.3, 273.4, 273.5, 273.6, 273.7, 273.8, 273.9, 274.0, 274.1, 274.2, 274.3, 274.4, 274.5, 274.6, 274.7, 274.8, 274.9, 275.0, 275.1, 275.2, 275.3, 275.4, 275.5, 275.6, 275.7, 275.8, 275.9, 276.0, 276.1, 276.2, 276.3, 276.4, 276.5, 276.6, 276.7, 276.8, 276.9, 277.0, 277.1, 277.2, 277.3, 277.4, 277.5, 277.6, 277.7, 277.8, 277.9, 278.0, 278.1, 278.2, 278.3, 278.4, 278.5, 278.6, 278.7, 278.8, 278.9, 279.0, 279.1, 279.2, 279.3, 279.4, 279.5, 279.6, 279.7, 279.8, 279.9, 280.0, 280.1, 280.2, 280.3, 280.4, 280.5, 280.6, 280.7, 280.8, 280.9, 281.0, 281.1, 281.2, 281.3, 281.4, 281.5, 281.6, 281.7, 281.8, 281.9, 282.0, 282.1, 282.2, 282.3, 282.4, 282.5, 282.6, 282.7, 282.8, 282.9, 283.0, 283.1, 283.2, 283.3, 283.4, 283.5, 283.6, 283.7, 283.8, 283.9, 284.0, 284.1, 284.2, 2

Jedn. ewid. 181307 Orlý
Obř. 0002 Drohojów
Układ współzależnych płaskich - 2000/8
Układ wysokościowy - Kronsztadt 86
s. 8.121.10.01.4.3
Rejestr zgłoszeń: 430.1824.2016

USŁUGI SEDEZYJNE
GEO-BAL
Renczo-Artykuły
37-716 Opole, ul. Przemyska 90
NIP 796-102-44-44, tel./fax 572 806

W zakresie opracowania nie badano
służebności gruntowych ujawnionych
w księgach wieczystych dotyczących
nieruchomości.

przyjęta do P.Z.G.I.K. pod nr
 ewidencyjnym: P. 1813. 2016. 1666
 w dn.: 22 XI 2016
 Wykonali Geodeta Uprawniona
 mgr inż. Mirosław CHRUSZCZY
 na podstawie zaświadczenia, Nr 2965
 z dnia 12 XII 1996 r. wydanego prze-
 G.U.G. w WARSZAWIE
 L. ks. rob. 2965/1

| MAPA SYTUACYJNO - WYSOKOŚCIOWA | |
|---|--|
| skala: 1:500 | |
| <u>LEGENDA</u> | |
| SYMBOL | |
| I.  | projektowany teren siłowni pienorowej |
| II.  | wejście na teren siłowni pienorowej |
|  | istniejąca sieć telekomunikacyjna podziemna |
|  | istniejąca sieć telekomunikacyjna nadziemna |
|  | istniejąca sieć kanalizacyjna |
|  | istniejąca sieć wodociągowa |
|  | istniejąca linia kablowa elektryczna |
|  | istniejąca nadziemna sieć elektryczna |
|  | istniejąca sieć gazowa |
|  | istniejąca studnia kopaniawiercna |
|  | zielen wysoka i złoćajna |
|  | zielen niska - trawniki |
|  | istniejące obiekty przewidziane do rozbiórki |
|  | nieprzeznaczalna linia zabudowy |
| A-D  | teren działki nr 383 w Drohojowie - zakres opracowania |
|  | teren placu zabaw wg odrębnego opracowania |

powierzchnia terenu wyznaczonego pod siłownię - 208,00 m²

- 1 - D06A-R motyl integracyjny (słup
- 2 - R06-1 wyciskanie+wyciąg
- 3 - R82 wioślarz
- 4 - M07 odwodzieciel+stoper
- 5 - M15 wahadło+biegacz+twister
- 6 - R03 orbirek
- 7 - tablica informacyjna
- 8 - stół do piłkarzyków
- 9 - 4 ławki Baster
- 10 - kosz na śmieci
- 11 - stół do tenisa

| | | | | | |
|---|---|-------|--|--|-----------------------------|
| STUDIO PROJEKTOWE | | | | | |
| KRZYSZTOF KARAŚ | | | | | |
| <i>NEOFORMA</i> | | | | | |
| 37 – 700 PRZEMYSŁ, ul. BARSKA 15/10 tel. 016 670–53-70 | | | | | |
| INWESTYCJA projektowno sfinansio planowano no dzialos nr 383 w Drohojowie, gm. Orty | | | | | |
| INWESTOR | Urząd gminy Orty w Ortach, ul. Floridska 1, 37–716 Orty | | | | |
| TEMAT PRACOWNIA | ZAGOSPODAROWANIE TERENU | | | | SKALA 1:500 |
| OPRACOWANIE BRUKU | PROJEKTANT | PDRPS | | | |
| ROBOTA OPRACOWANIE | KRZYSZTOF KARAŚ | | | | |
| ARCHITEKTURA PROJEKTANT | | | | | |
| | | | | | |
| | | | | | |
| DATA | PRZEMYSŁ Luty 2019 | | | | NUMER RYSLINKU Z1 |